

ОБЩЕСТВО С ОГРАНИЧЕННОЙ ОТВЕТСТВЕННОСТЬЮ
«ГЕОДЕЗИСТ»

634006, Россия, Томская, область, г. Томск, ул. Пушкина, 61 стр.1 офис 2730, тел:8(3822)469-569

ВОЛОКОННО-ОПТИЧЕСКАЯ ЛИНИЯ СВЯЗИ НА УЧАСТКЕ УС НПС 41-УС ППН КОЗЬМИНО. СТРОИТЕЛЬСТВО.


***ДОКУМЕНТАЦИЯ ПО ПЛАНИРОВКЕ ТЕРРИТОРИИ
(ПРОЕКТ МЕЖЕВАНИЯ ТЕРРИТОРИИ ЛИНЕЙНОГО ОБЪЕКТА)***

**Раздел 3 «Материалы по обоснованию проекта межевания территории.
Графическая часть»**

2021.ПМТЗ.ГЧ

Том 3

2021



ОБЩЕСТВО С ОГРАНИЧЕННОЙ ОТВЕТСТВЕННОСТЬЮ
«ГЕОДЕЗИСТ»

634006, Россия, Томская, область, г. Томск, ул. Пушкина, 61 стр.1 офис 2730, тел:8(3822)469-569

ВОЛОКОННО-ОПТИЧЕСКАЯ ЛИНИЯ СВЯЗИ НА УЧАСТКЕ УС НПС 41-УС ППН КОЗЬМИНО. СТРОИТЕЛЬСТВО.

ДОКУМЕНТАЦИЯ ПО ПЛАНИРОВКЕ ТЕРРИТОРИИ (ПРОЕКТ МЕЖЕВАНИЯ ТЕРРИТОРИИ ЛИНЕЙНОГО ОБЪЕКТА)

**Раздел 3 «Материалы по обоснованию проекта межевания территории.
Графическая часть»**

2021.ПМТЗ.ГЧ

Том 3

РАЗРАБОТЧИК:

Директор ООО «Геодезист»

(Ф.И.О., подпись и печать лица, ответственного за
подготовку проекта планировки территории)

СОГЛАСОВАНО:

(Ф.И.О., подпись и печать заинтересованного
лица)

2021

Взам. инв. №

Подп. и дата

Инв. № подл.

Аннотация к документации.

Документация по планировке территории предназначена для размещения линейного объекта местного значения объекта «Волоконно-оптическая линия связи на участке УС НПС 41-УС ППН Козьмино. Строительство».

Подготовка документации по планировке территории выполнена в соответствии с требованиями Положения о составе и содержании проектов планировки территории, предусматривающих размещение одного или нескольких линейных объектов, утвержденных Постановлением Правительства РФ от 12.05.2017 №564 и статьи 43 Градостроительного кодекса Российской Федерации.

Настоящий проект межевания территории по состоянию на декабрь 2021 года соответствует требованиям Градостроительного Кодекса Российской Федерации.

Инв. № подл.	Подп. и дата	Взам. инв. №							Лист
									2
Изм.	Кол.уч.	Лист	№ док.	Подп.	Дата	2021.ПМТЗ			

Обозначение	Наименование	Примечание
2021.ПМТ3-С	Содержание Тома	3
2021.ПМТ3-СП	Состав документации	4
2021.ПМТ3.ГЧ	Графическая часть	6

Инв. № подл.	Подп. и дата					Взам. инв. №		
						2021.ПМТ3-С		
						Стадия	Лист	Листов
						ПМТ		1
Разработал						ООО «ГЕОДЕЗИСТ»		
Громова								
Проверил								
Войтикова								

Содержание Тома

Состав документации

Номер тома	Обозначение	Наименование	Примечание
<i>Объект: «Волоконно-оптическая линия связи на участке УС НПС 41-УС ППН Козьмино. Строительство»</i>			
1	2021.ПМТ1	Раздел 1 «Проект межевания территории. Графическая часть»	
2	2021.ПМТ2	Раздел 2 «Проект межевания территории. Текстовая часть»	
3	2021.ПМТ3	Раздел 3 «Материалы по обоснованию проекта межевания территории. Графическая часть»	
4	2021.ПМТ4	Раздел 4 «Материалы по обоснованию проекта межевания территории. Пояснительная записка»	

Взам. инв. №
Подп. и дата
Инв. № подл.

Изм.	Кол.уч.	Лист	№ док.	Подп.	Дата
Разработал	Громова		12.2021		
Проверил	Войтикова		12.2021		

2021.ПМТ3-СП

Состав проектной документации

Стадия	Лист	Листов
ПМТ		1
ООО «ГЕОДЕЗИСТ»		

Содержание

Обозначение	Наименование	Примечание
2021.ПМТ3.ГЧ	Графическая часть	6
2021.ПМТ3.ГЧ1	Чертеж обоснования проекта межевания	7
2021.ПМТ3.ГЧ2	Чертеж границ лесничеств, участковых лесничеств, лесных кварталов, лесотаксационных выделов или частей лесотаксационных выделов	11

Взам. инв. №

Подп. и дата

Инв. № подл.

Изм.	Кол.уч.	Лист	№ док.	Подп.	Дата

2021.ПМТ3.ГЧ

Графическая часть

Стадия	Лист	Листов
ПМТ	1	2

ООО «ГЕОДЕЗИСТ»

Разработал	Громова		12.2021
Проверил	Войтикова		12.2021

Примечания к графической части

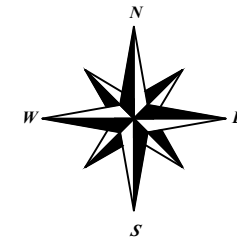
Чертеж обоснования проекта межевания, представляет собой сводный чертеж, на котором отображены:

- 1) границы существующих земельных участков;
- 2) границы зон с особыми условиями использования территорий;
- 3) местоположение существующих объектов капитального строительства;
- 4) границы особо охраняемых природных территорий;
- 5) границы территорий объектов культурного наследия;

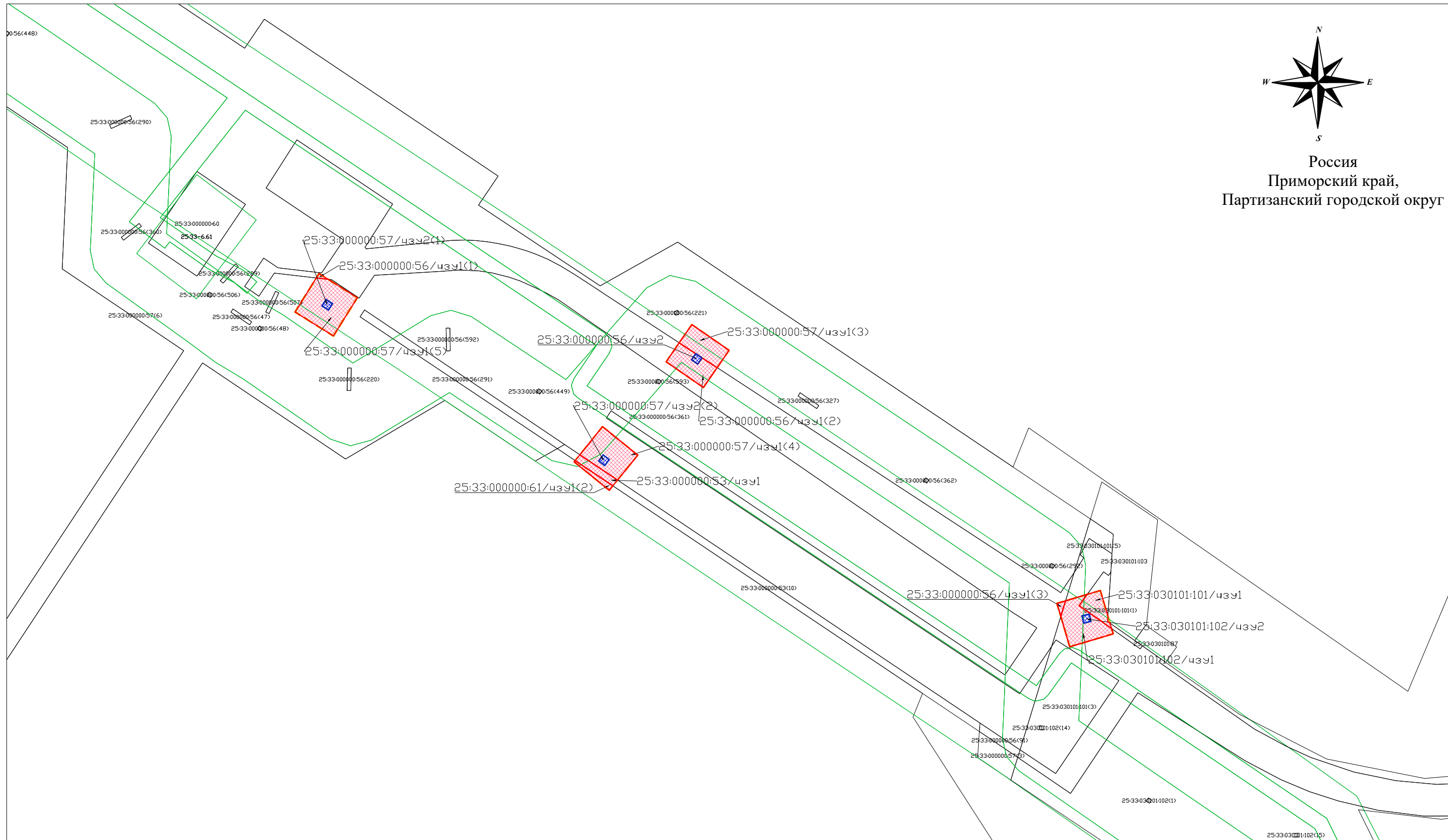
предусмотренные частью 7 статьи 43 Градостроительного кодекса Российской Федерации.

1. Границы публичных сервитутов не устанавливаются в соответствии с действующим законодательством.
2. Границы зон с особыми условиями использования территорий, не подлежат установлению, изменению в связи с размещением линейных объектов, подлежащих реконструкции в связи с их переносом из зон планируемого размещения линейных объектов либо в границах зон планируемого размещения линейных объектов.
3. Объекты культурного наследия в границах зон размещения линейного объекта отсутствуют.
4. Границы лесничеств, участковых лесничеств, лесных кварталов, лесотаксационных выделов или частей лесотаксационных выделов отображены согласно сведений государственного лесного реестра (Приложение А Том 2)
5. Сведения (письма) в соответствии с которыми границы особо охраняемых природных территорий и территорий объектов культурного наследия не отображены на чертеже обоснования проекта межевания представлены в приложениях к Тому 4.

Инв. № подл.	Подп. и дата	Взам. инв. №							Лист
Изм.	Кол.уч.	Лист	№ док.	Подп.	Дата	2021.ПМТЗ.ГЧ			



Россия
Приморский край,
Партизанский городской округ



Согласовано

Взам инв. №

Подп и дата

Инв. № подл

УСЛОВНЫЕ ОБОЗНАЧЕНИЯ:

- Граница территории, в отношении которой осуществляется подготовка проекта межевания территории
- Границы населенного пункта по сведениям ЕГРН
- Границы кадастрового квартала по сведениям ЕГРН
- Границы земельных участков по сведениям ЕГРН
- Границы объектов капитального строительства по сведениям ЕГРН
- Кадастровые номера объектов недвижимости по сведениям ЕГРН
- Границы вновь образованных частей земельных участков (на период строительства)
- Границы вновь образованных частей земельных участков (на период эксплуатации)
- Границы вновь образованных земельных участков (на период строительства)
- Границы вновь образованных земельных участков (на период эксплуатации)

Изм.	Кол.уч.	Лист	№ док.	Подп.	Дата
Разработал				Громова	12.21
Проверил				Войткова	12.21

2021.ПМТ1.ГЧ1

Волоконно-оптическая линия связи на участке УС НПС 41-УС
ППН Козьмино. Строительство

Проект межевания территории
Графическая часть

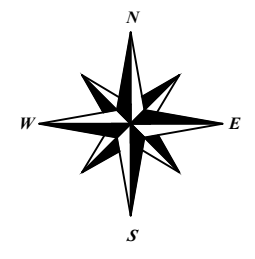
Стадия	Лист	Листов
ПМТ	1	5

Чертеж межевания территории
М 1:1000

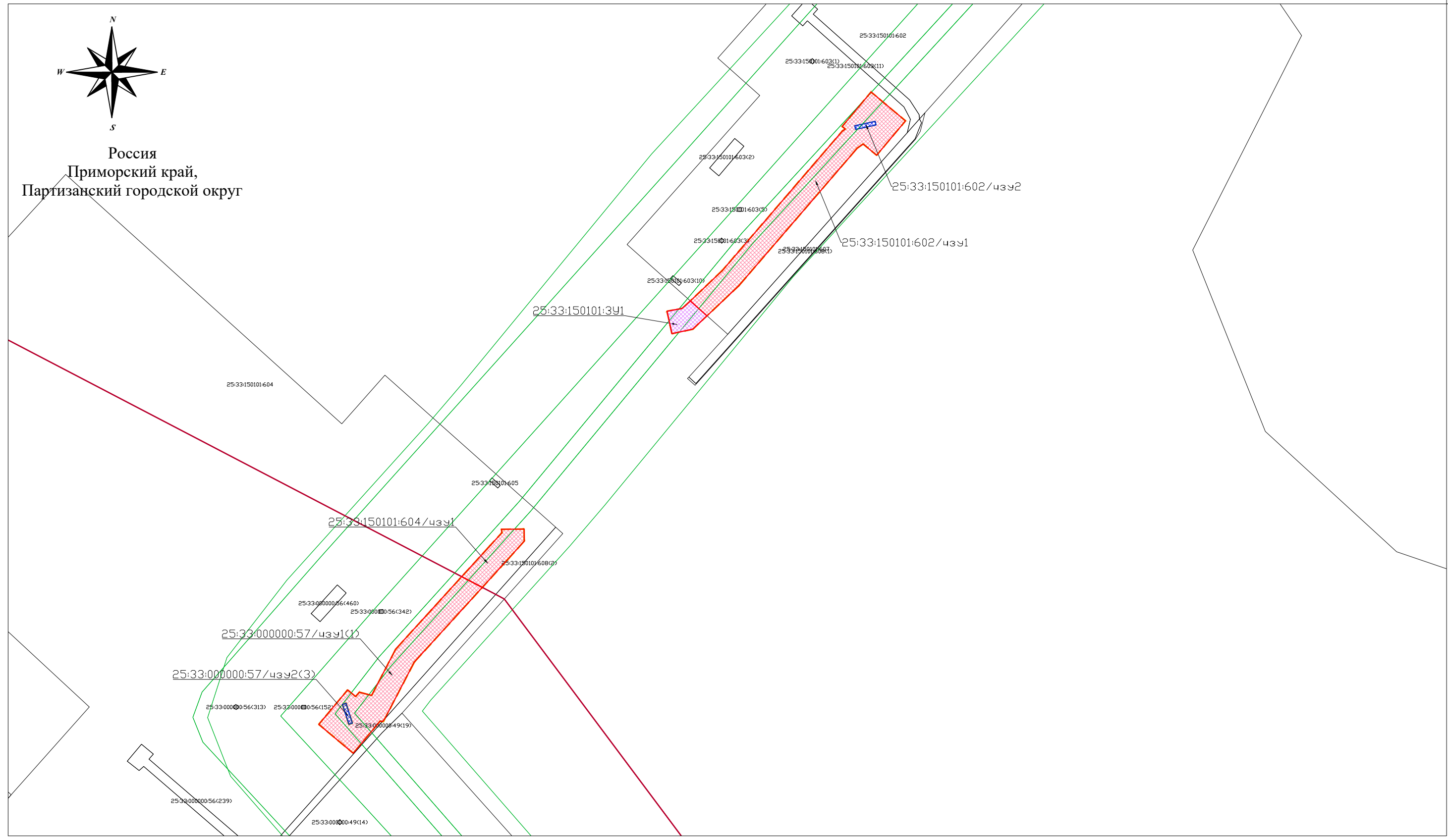


ООО «ГЕОДЕЗИСТ»

Формат А3



Россия
Приморский край,
Партизанский городской округ



Согласовано

Взам инв. №

Подп и дата

Инв. № подл

- УСЛОВНЫЕ ОБОЗНАЧЕНИЯ:
- Граница территории, в отношении которой осуществляется подготовка проекта межевания территории
 - Границы населенного пункта по сведениям ЕГРН
 - Границы кадастрового квартала по сведениям ЕГРН
 - Границы земельных участков по сведениям ЕГРН
 - Границы объектов капитального строительства по сведениям ЕГРН
 - Кадастровые номера объектов недвижимости по сведениям ЕГРН
 - Границы вновь образованных частей земельных участков (на период строительства)
 - Границы вновь образованных частей земельных участков (на период эксплуатации)
 - Границы вновь образованных земельных участков (на период строительства)
 - Границы вновь образованных земельных участков (на период эксплуатации)

Изм.	Кол.уч.	Лист N док.	Подп.	Дата
Разработал	Громова			12.21
Проверил	Войткова			12.21

2021.ПМТ1.ГЧ1

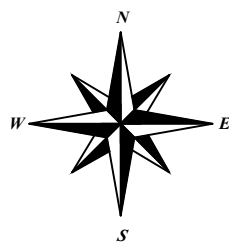
Волоконно-оптическая линия связи на участке УС НПС 41-УС
ППН Козьино. Строительство

Проект межевания территории
Графическая часть

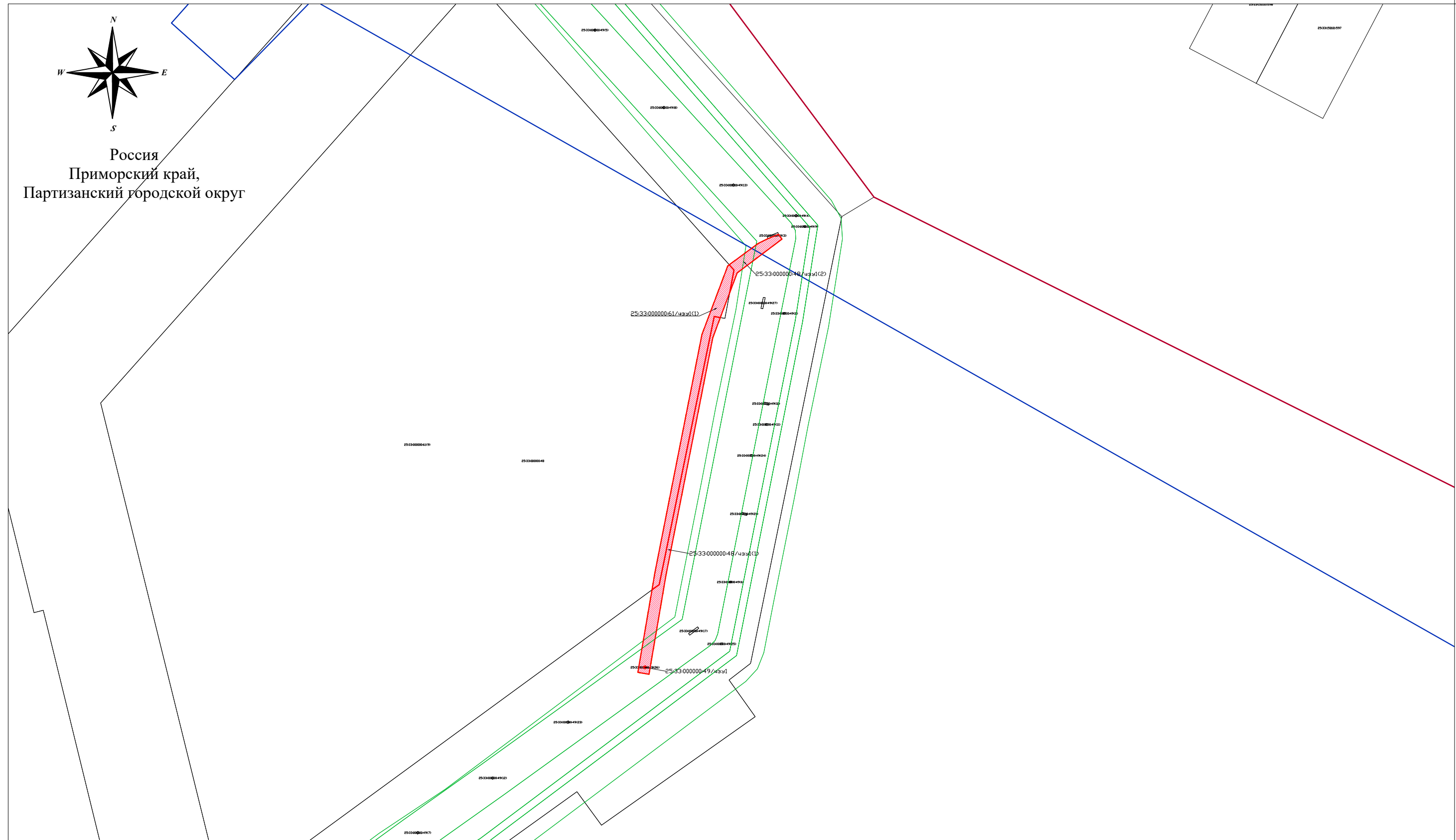
Стадия	Лист	Листов
ПМТ	2	5

Чертеж межевания территории
М 1:1000





Россия
Приморский край,
Партизанский городской округ



Согласовано

Взам инв. №

Подп и дата

Инв. № подл

- УСЛОВНЫЕ ОБОЗНАЧЕНИЯ:
- Граница территории, в отношении которой осуществляется подготовка проекта межевания территории
 - Границы населенного пункта по сведениям ЕГРН
 - Границы кадастрового квартала по сведениям ЕГРН
 - Границы земельных участков по сведениям ЕГРН
 - Границы объектов капитального строительства по сведениям ЕГРН
 - Кадастровые номера объектов недвижимости по сведениям ЕГРН
 - Границы вновь образованных частей земельных участков (на период строительства)
 - Границы вновь образованных частей земельных участков (на период эксплуатации)
 - Границы вновь образованных земельных участков (на период строительства)
 - Границы вновь образованных земельных участков (на период эксплуатации)

Изм.	Кол.уч.	Лист N док.	Подп.	Дата
Разработал	Громова			12.21
Проверил	Войткова			12.21

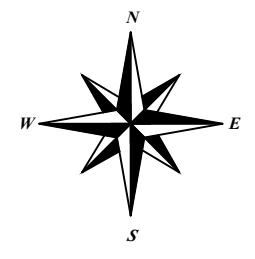
2021.ПМТ1.ГЧ1

Волоконно-оптическая линия связи на участке УС НПС 41-УС
ППН Козьмино. Строительство

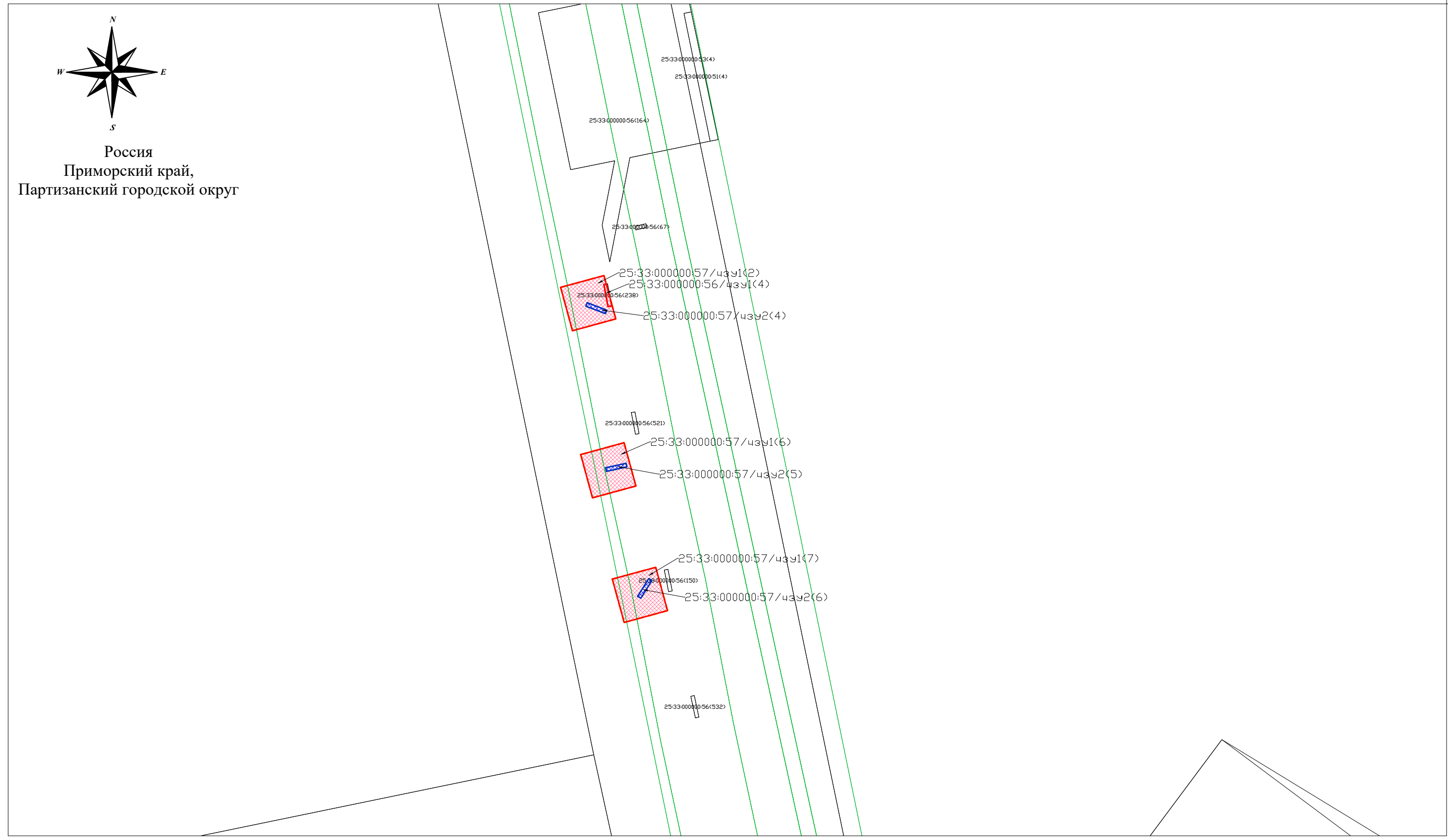
Проект межевания территории Графическая часть	Стадия	Лист	Листов
	ПМТ	3	5

Чертеж межевания территории
М 1:2000


 ООО «ГЕОДЕЗИСТ»
 Формат А3



Россия
Приморский край,
Партизанский городской округ



Согласовано

Взам инв. №
Подп и дата
Инв. № подл

- УСЛОВНЫЕ ОБОЗНАЧЕНИЯ:
- Граница территории, в отношении которой осуществляется подготовка проекта межевания территории
 - Границы населенного пункта по сведениям ЕГРН
 - Границы кадастрового квартала по сведениям ЕГРН
 - Границы земельных участков по сведениям ЕГРН
 - Границы объектов капитального строительства по сведениям ЕГРН
 - Кадастровые номера объектов недвижимости по сведениям ЕГРН
 - Границы вновь образованных частей земельных участков (на период строительства)
 - Границы вновь образованных частей земельных участков (на период эксплуатации)
 - Границы вновь образованных земельных участков (на период строительства)
 - Границы вновь образованных земельных участков (на период эксплуатации)

Изм.	Кол.уч.	Лист N док.	Подп.	Дата
Разработал	Громова			12.21
Проверил	Войткова			12.21

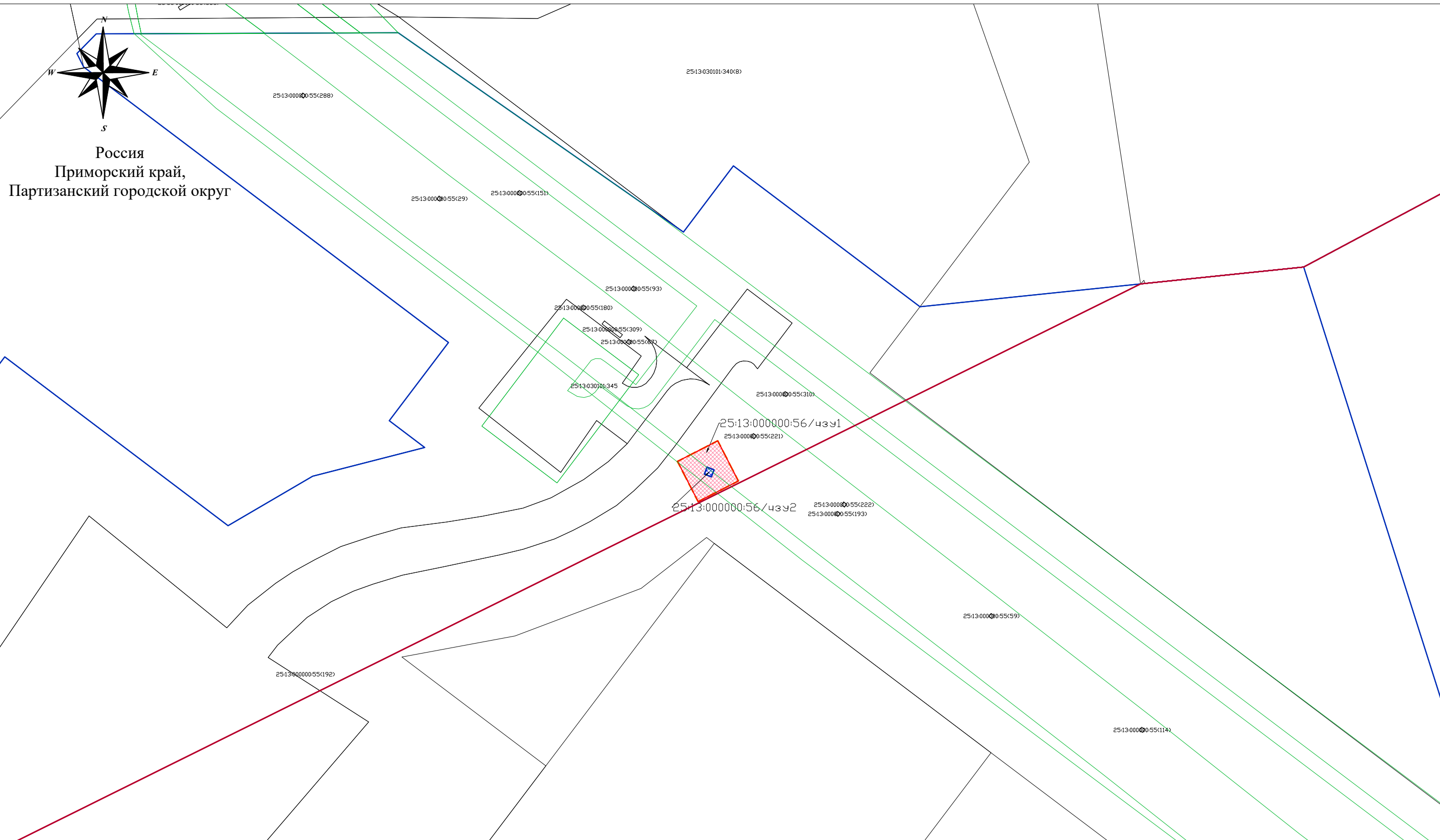
2021.ПМТ1.ГЧ1

Волоконно-оптическая линия связи на участке УС НПС 41-УС
ППН Козьмино. Строительство

Проект межевания территории Графическая часть	Стадия	Лист	Листов
	ПМТ	4	5

Чертеж межевания территории
М 1:1000


 ООО «ГЕОДЕЗИСТ»
 Формат А3



- УСЛОВНЫЕ ОБОЗНАЧЕНИЯ:**
- Граница территории, в отношении которой осуществляется подготовка проекта межевания территории
 - Границы населенного пункта по сведениям ЕГРН
 - Границы кадастрового квартала по сведениям ЕГРН
 - Границы земельных участков по сведениям ЕГРН
 - Границы объектов капитального строительства по сведениям ЕГРН
 - Кадастровые номера объектов недвижимости по сведениям ЕГРН
 - Границы вновь образованных частей земельных участков (на период строительства)
 - Границы вновь образованных частей земельных участков (на период эксплуатации)
 - Границы вновь образованных земельных участков (на период строительства)
 - Границы вновь образованных земельных участков (на период эксплуатации)

Согласовано

Взам инв. №

Подп и дата

Инв. № подл

Изм.	Кол.уч.	Лист N док.	Подп.	Дата
Разработал	Громова			12.21
Проверил	Войткова			12.21

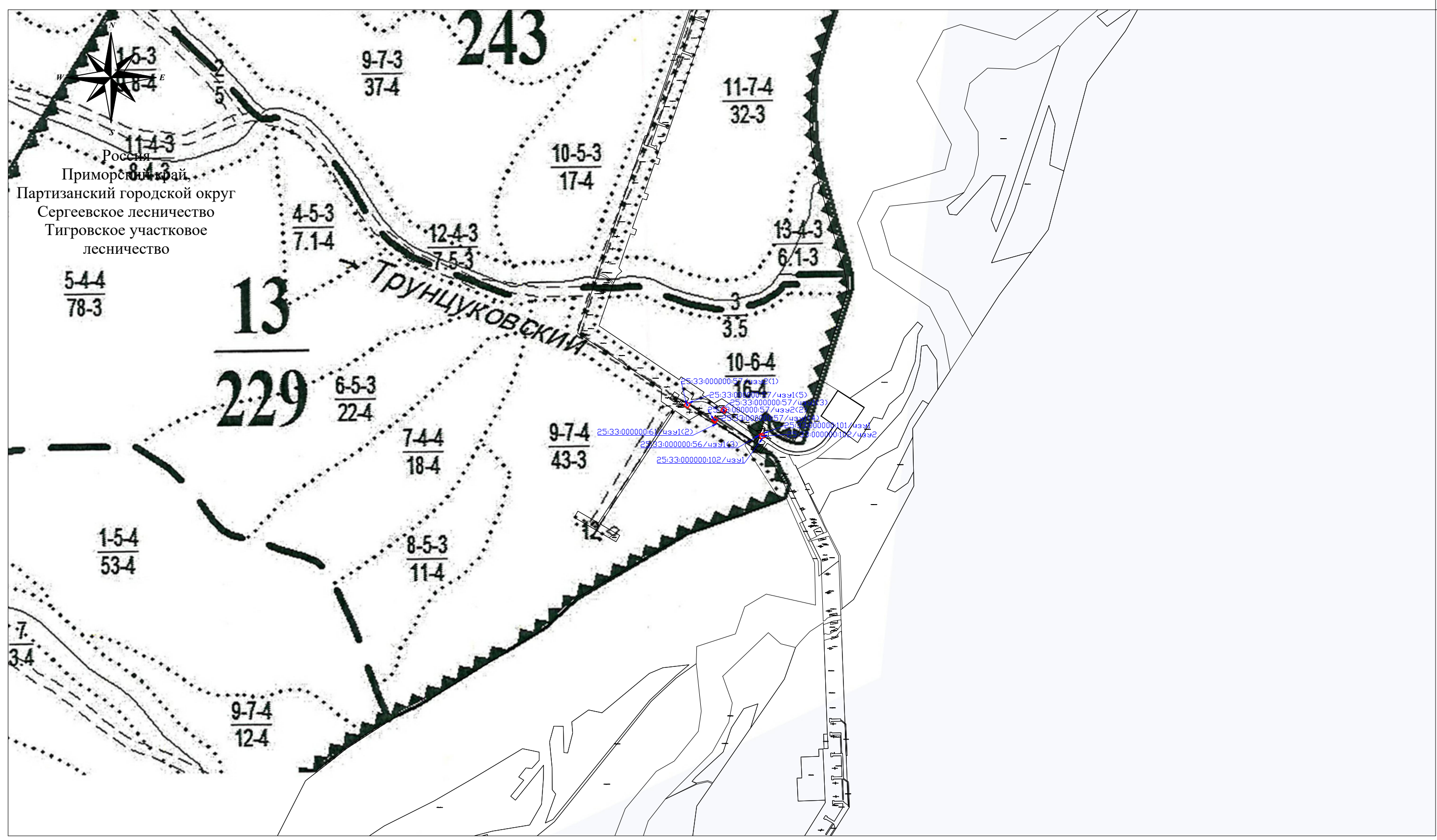
2021.ПМТ1.ГЧ1

Волоконно-оптическая линия связи на участке УС НПС 41-УС
ППН Козьино. Строительство

Проект межевания территории Графическая часть	Стадия	Лист	Листов
	ПМТ	4	5

Чертеж межевания территории
М 1:1000

ООО «ГЕОДЕЗИСТ»
Формат А3



- УСЛОВНЫЕ ОБОЗНАЧЕНИЯ:
- Граница территории, в отношении которой осуществляется подготовка проекта межевания территории
 - Границы населенного пункта по сведениям ЕГРН
 - Границы вновь образованных частей земельных участков (на период строительства)
 - Границы вновь образованных частей земельных участков (на период эксплуатации)
 - Границы вновь образованных земельных участков (на период строительства)

Изм.	Кол.уч.	Лист	№ док.	Подп.	Дата
Разработал	Громова				12.21
Проверил	Войткова				12.21

2021.ПМТ3.ГЧ2

Волоконно-оптическая линия связи на участке УС НПС 41-УС
ППН Козьино. Строительство

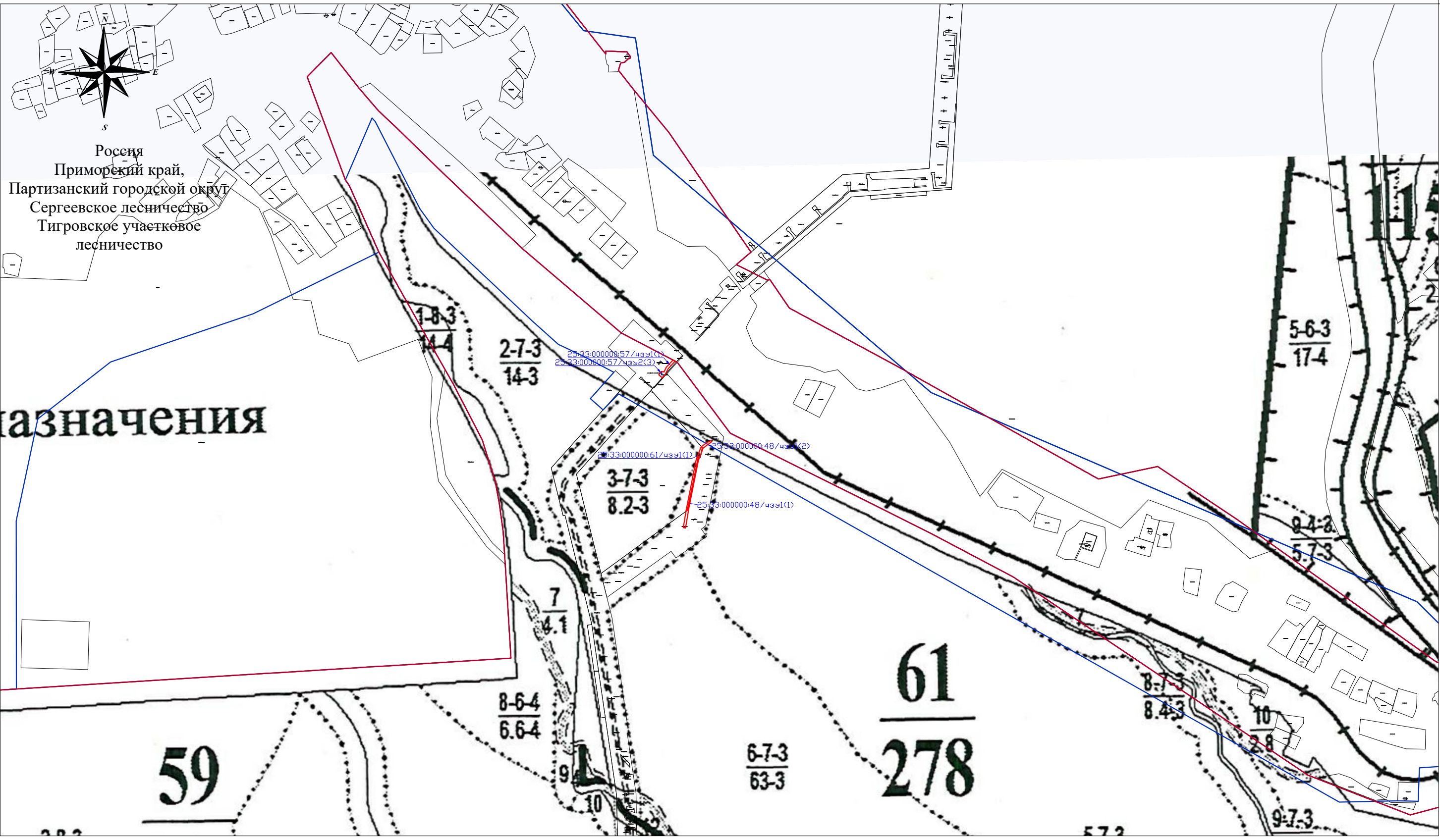
Материалы по обоснованию проекта межевания территории. Графическая часть	Стадия	Лист	Листов
	ПМТ	1	3

Чертеж границы лесничеств, участков лесничеств,
лесных кварталов, лесотаксационных выделов или
частей лесотаксационных выделов
М 1:10000



ООО «ГЕОДЕЗИСТ»

Согласовано	
Взам инв. №	
Подп и дата	
Инв. № подл	



- УСЛОВНЫЕ ОБОЗНАЧЕНИЯ:
- Граница территории, в отношении которой осуществляется подготовка проекта межевания территории
 - Границы населенного пункта по сведениям ЕГРН
 - Границы вновь образованных частей земельных участков (на период строительства)
 - Границы вновь образованных частей земельных участков (на период эксплуатации)
 - Границы вновь образованных земельных участков (на период строительства)

Изм.	Кол.уч.	Лист N док.	Подп.	Дата
Разработал	Громова			12.21
Проверил	Войткова			12.21

2021.ПМТ3.ГЧ2

Волоконно-оптическая линия связи на участке УС НПС 41-УС
ППН Козьино. Строительство

Материалы по обоснованию проекта межевания территории. Графическая часть	Стадия	Лист	Листов
	ПМТ	2	3

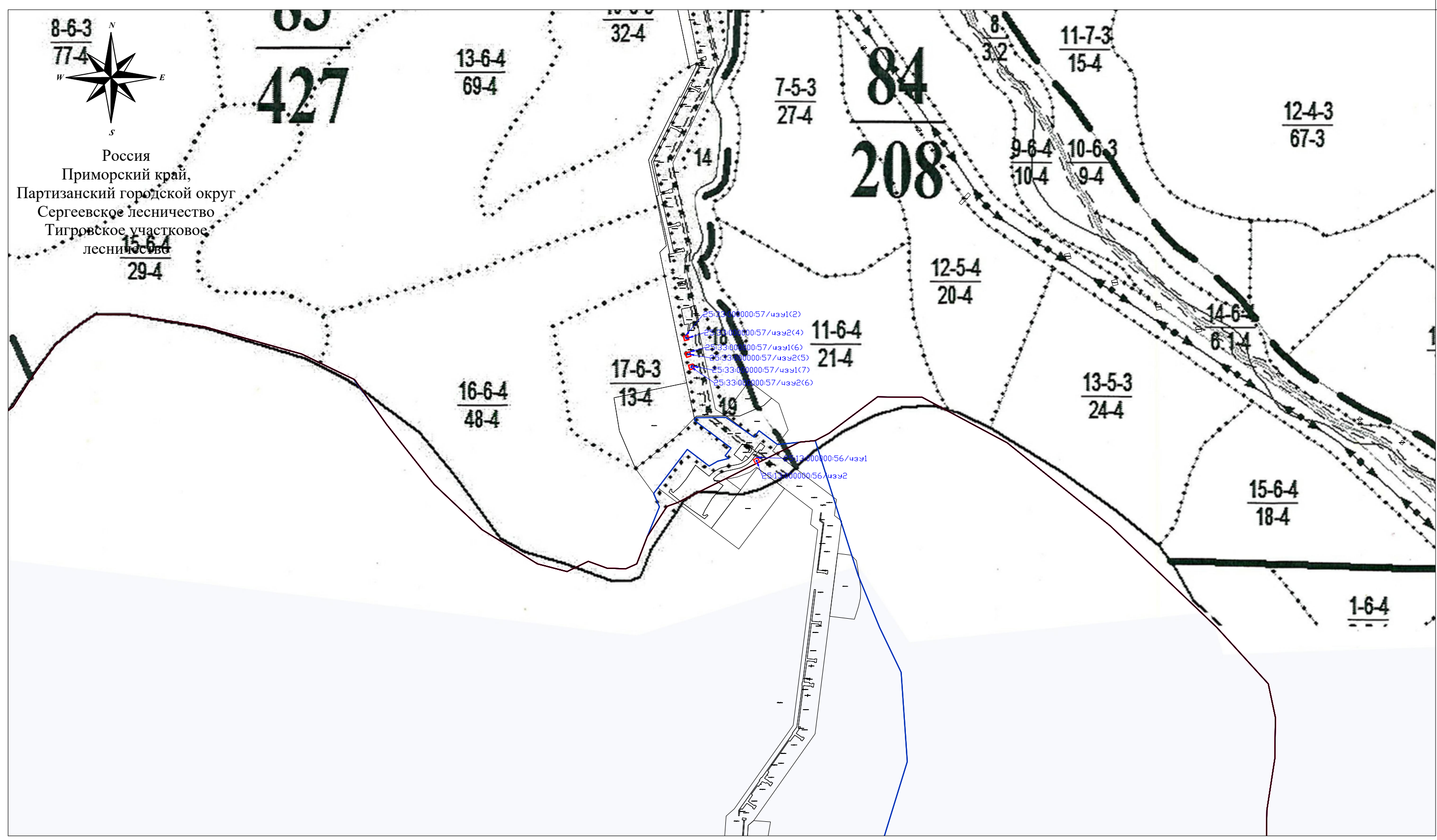
Чертеж границы лесничеств, участковых лесничеств,
лесных кварталов, лесотаксационных выделов или
частей лесотаксационных выделов
М 1:10000


ООО «ГЕОДЕЗИСТ»
Формат А3

Согласовано	
Взам инв. №	
Подп и дата	
Инв. № подл	

Россия
Приморский край,
Партизанский городской округ
Сергеевское лесничество
Тигровское участковое
лесничество

назначения



- УСЛОВНЫЕ ОБОЗНАЧЕНИЯ:
- Граница территории, в отношении которой осуществляется подготовка проекта межевания территории
 - Границы населенного пункта по сведениям ЕГРН
 - Границы вновь образованных частей земельных участков (на период строительства)
 - Границы вновь образованных частей земельных участков (на период эксплуатации)
 - Границы вновь образованных земельных участков (на период строительства)

Изм.	Кол.уч.	Лист N док.	Подп.	Дата
Разработал	Громова			12.21
Проверил	Войткова			12.21

2021.ПМТ3.ГЧ2

Волоконно-оптическая линия связи на участке УС НПС 41-УС
ППН Козьино. Строительство

Материалы по обоснованию проекта межевания территории. Графическая часть	Стадия	Лист	Листов
	ПМТ	3	3

Чертеж границы лесничеств, участков лесничеств, лесных кварталов, лесотаксационных выделов или частей лесотаксационных выделов
М 1:10000



ООО «ГЕОДЕЗИСТ»
Формат А3

Согласовано	
Взам инв. №	
Подп и дата	
Инв. № подл	

Россия
Приморский край,
Партизанский городской округ
Сергеевское лесничество
Тигровское участковое
лесничество