ПРОЕКТ ВНЕСЕНИЯ ИЗМЕНЕНИЙ В ПРАВИЛА ЗЕМЛЕПОЛЬЗОВАНИЯ И ЗАСТРОЙКИ ПАРТИЗАНСКОГО ГОРОДСКОГО ОКРУГА ПРИМОРСКОГО КРАЯ

КАРТА ГРАДОСТРОИТЕЛЬНОГО ЗОНИРОВАНИЯ

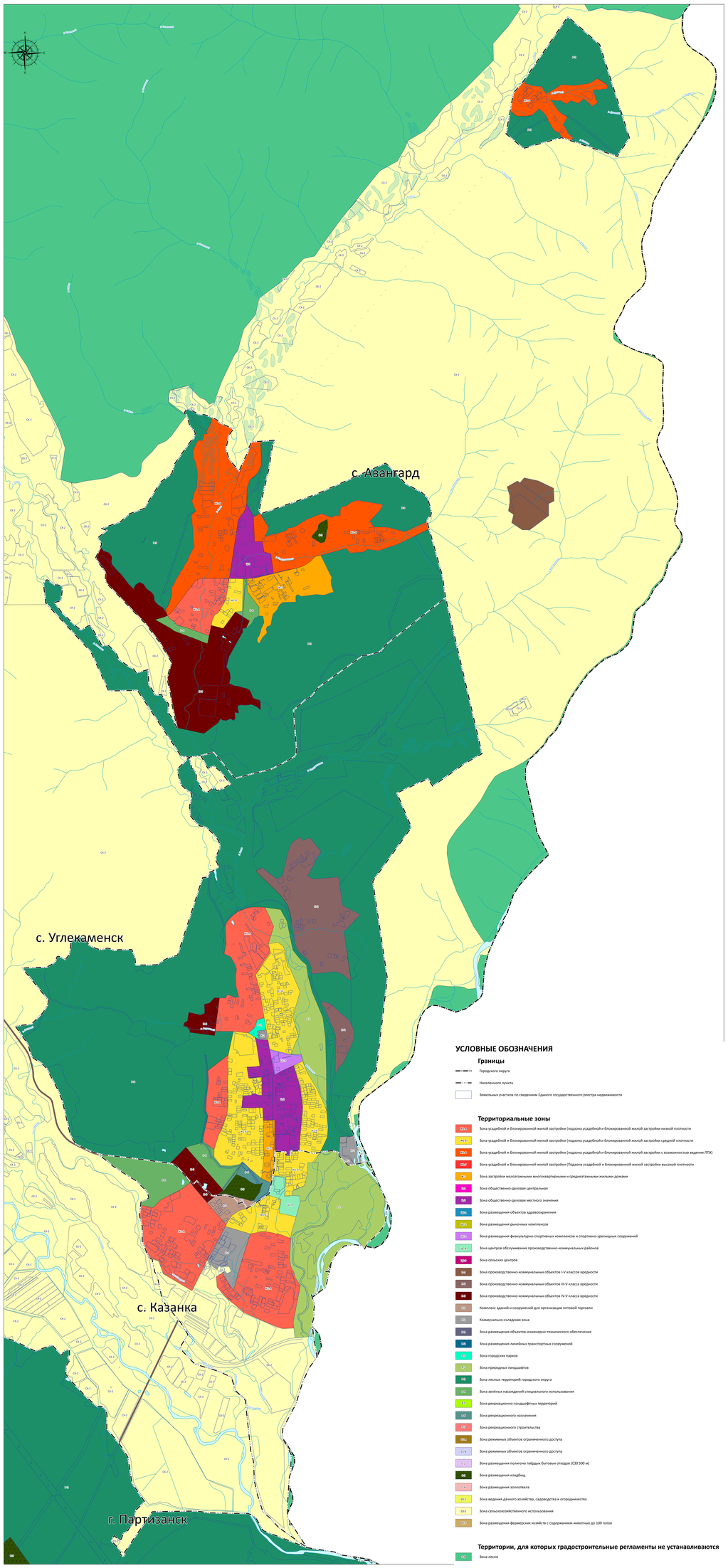

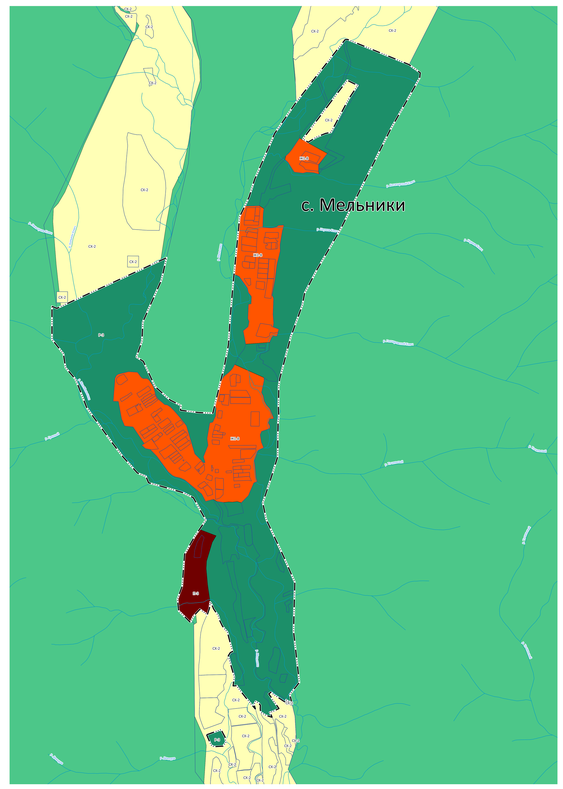

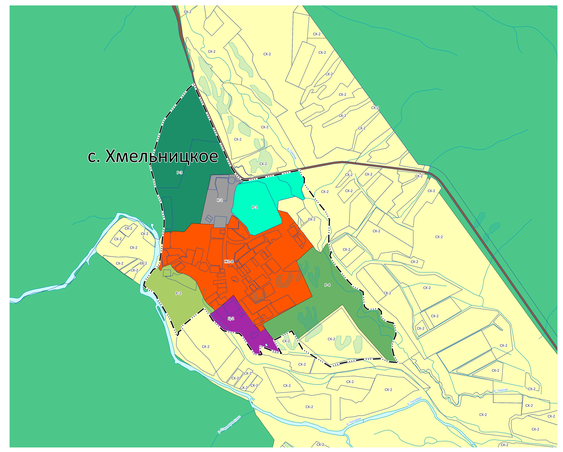

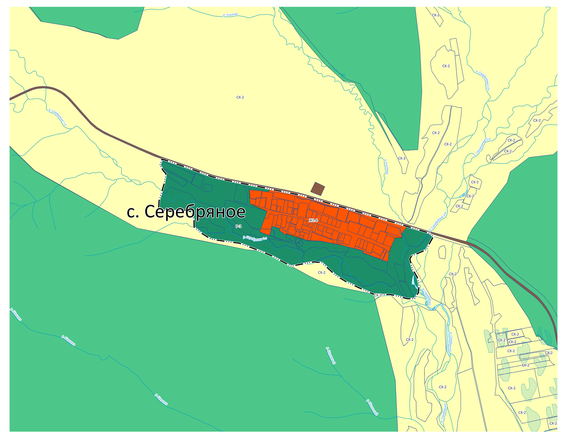

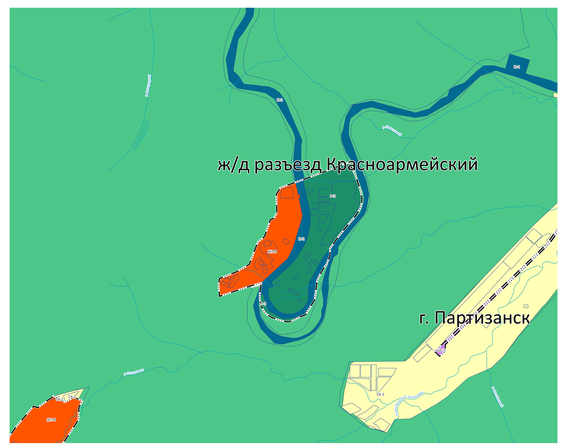

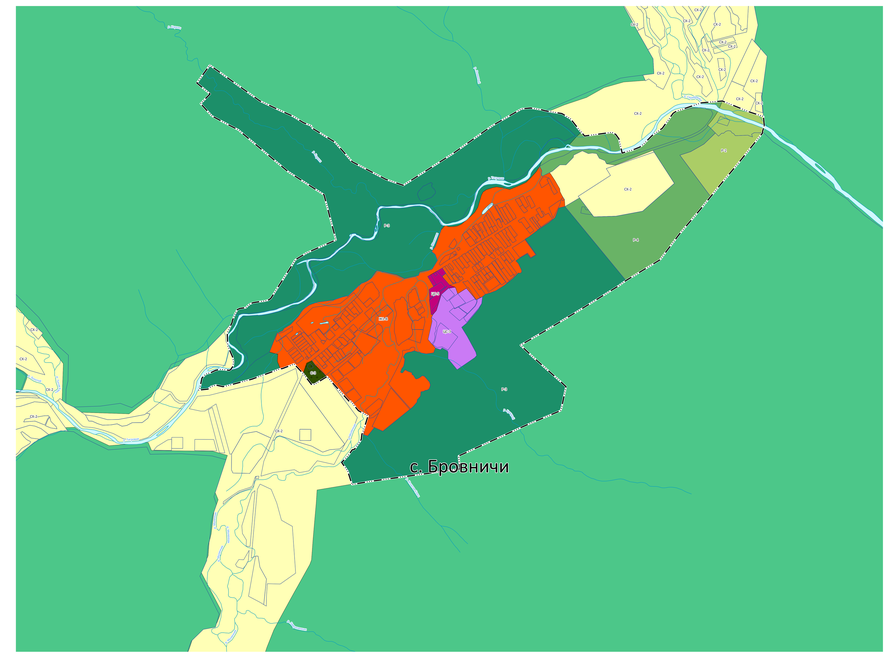

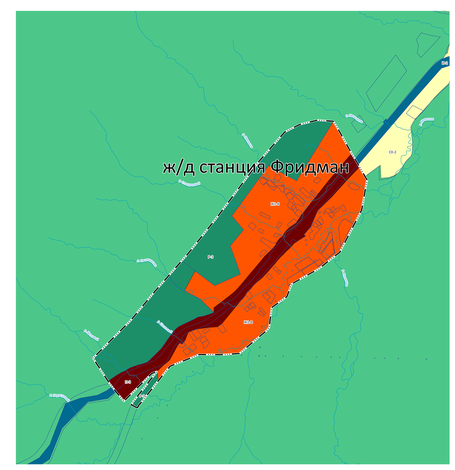

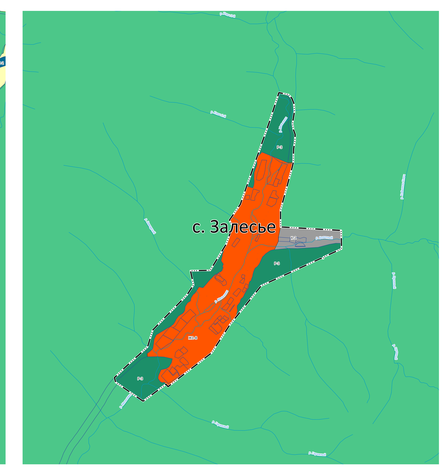

УСЛОВНЫЕ ОБОЗНАЧЕНИЯ

Границы

- Городского округа
- Населенного пункта
- Земельных участков по сведениям Единого государственного реестра недвижимости

Территориальные зоны

- Ж1 — Зона усадебной и блокированной жилой застройки (подзона усадебной и блокированной жилой застройки низкой плотности
- Ж1.1 — Зона усадебной и блокированной жилой застройки (подзона усадебной и блокированной жилой застройки средней плотности
- Ж1.2 — Зона усадебной и блокированной жилой застройки (подзона усадебной и блокированной жилой застройки с возможностью ведения ЛПХ)
- Ж1.3 — Зона усадебной и блокированной жилой застройки (Подзона усадебной и блокированной жилой застройки высокой плотности
- Ж2 — Зона застройки малоэтажными многоквартирными и среднеэтажными жилыми домами
- ОЦ — Зона общественно-деловая центральная
- ОЦ — Зона общественно-деловая местного значения
- ОЦ — Зона размещения объектов здравоохранения
- ОЦ — Зона размещения рыночных комплексов
- ОЦ — Зона размещения физкультурно-спортивных комплексов и спортивно-зрелищных сооружений
- ОЦ — Зона центров обслуживания производственно-коммунальных районов
- ОЦ — Зона сельских центров
- ПК — Зона производственно-коммунальных объектов I-V классов вредности
- ПК — Зона производственно-коммунальных объектов III-V класса вредности
- ПК — Зона производственно-коммунальных объектов IV-V класса вредности
- ОП — Комплекс зданий и сооружений для организации оптовой торговли
- ОП — Коммунально-складская зона
- ОИ — Зона размещения объектов инженерно-технического обеспечения
- ОИ — Зона размещения линейных транспортных сооружений
- Р — Зона городских парков
- Р — Зона природных ландшафтов
- Р — Зона лесных территорий городского округа
- ОО — Зона зелёных насаждений специального использования
- Р — Зона рекреационно-ландшафтных территорий
- Р — Зона рекреационного назначения
- СН — Зона рекреационного строительства
- ОБ — Зона режимных объектов ограниченного доступа
- СТ — Зона режимных объектов ограниченного доступа
- СТ — Зона размещения полигона твёрдых бытовых отходов (СЗЗ 500 м)
- СН — Зона размещения кладбищ
- СН — Зона размещения золоотвала
- СХ — Зона ведения дачного хозяйства, садоводства и огородничества
- СХ — Зона сельскохозяйственного использования
- СХ — Зона размещения фермерских хозяйств с содержанием животных до 100 голов

Территории, для которых градостроительные регламенты не устанавливаются

- ОО — Зона лесов

Поверхностные водные объекты*

- Водоток (река, ручей, канал)
- Земли, покрытые поверхностными водами
- Болото

*Отображены в информационных целях, не являются предметом утверждения правил землепользования и застройки

Проект внесения изменений в правила землепользования и застройки Партизанского городского округа Приморского края				
Заказчик: Управление земельных и имущественных отношений Партизанского городского округа				
Должность	ФИО	Подпись	Дата	
Н. контроль	Рыгов Д.В.		08.24	Стадия / Лист / Листов
Гл. специалист	Ковтун Е.А.		08.24	Материалы, подлежащие утверждению / 01 / 5
Разработал	Войтенко В.Н.		08.24	
Гл. архитектор	Рыгов О.Н.		08.24	Карта градостроительного зонирования М 1:10000
				ПК ПЛАНЫМ Проектно-изыскательская компания

Формат 2100x2970 мм